



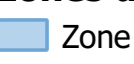




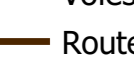



 Direction Départementale des Territoires du Bas-Rhin

**PLAN DE PRÉVENTION DU RISQUE D'INONDATION
DE GAMSHEIM ET KILSTETT**

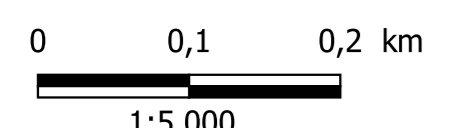
PLAN DE ZONAGE RÉGLEMENTAIRE

Commune de Kilstett

Légende

 Cote des Plus Hautes Eaux NGF IGN 69 en m
Zones d'interdiction
 Zone rouge foncé
 Zone rouge clair
 Zone orange
Zones d'autorisation sous conditions
 Zone bleu clair
 ZIS
Éléments de repérage
 Parcelles cadastrales
 Cours d'eau, plans d'eau et bassins
 Bâti
 Voies ferrées
 Routes principales
 Limite communale

Annexé à l'arrêté préfectoral
du 22 novembre 2022



1:5 000

